



Aggiornamento Quadro del Dissesto







Scala 1:10'000

Regione Piemonte
Comune di Scarnafigi



Regione	Soggetto attuatore	Data
Piemonte	GEOTECNO Dott. Geol. G. Merello Sede: Loc. Campofarano 17 Prato- Via Cavour 34 - 12020 SAMPEVRE (CN) Cod. 3398171461 Tel. 0177726344 Fax 0177727211 E-mail geotecn@tin.it PEC: geotecn@pec.sismozonaonline.it Site: www.geotecn.it Recupero: Land Studio Via Boggiani 4 - 12038 Savigliano (CN)	Ottobre 2019

Legenda

- Limite Fascia Fluviale A (PAI)
- Limite Fascia Fluviale B (PAI)
- Limite Fascia Fluviale C (PAI)
-  Scenario di pericolosità H - PGRA 2015
-  Scenario di pericolosità M - PGRA 2015
-  Scenario di pericolosità L - PGRA 2015
-  Fascia di rispetto fluviale
-  Vincolo Dlgs 42/2004 e s.m.i.
-  Confine comunale

0 500 1000 1500 m

