

COMUNE DI SCARNAFIGI

PIANO REGOLATORE GENERALE COMUNALE

Ai sensi della Legge Regionale n.1 del 26 gennaio 2007

4° VARIANTE STRUTTURALE

MOSAICATURA COMUNI CONTERMINI

2006

Agg. cartografico 31.10.2006

SCALA 1:25000

7

PROGETTO PRELIMINARE

ADOTTATO CON DELIBERAZIONE DEL CONSIGLIO COMUNALE N° 27 DEL 29/11/2010

PUBBLICATO DAL 14/12/2010 AL 13/01/2011

E CON DELIBERAZIONE DEL CONSIGLIO COMUNALE N° 3 DEL 04/03/2011

PUBBLICATO DAL 14/03/2011 AL 13/04/2011

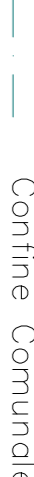












PROGETTO DEFINITIVO

APPROVATO CON DELIBERAZIONE DEL CONSIGLIO COMUNALE N° 15 DEL 04/07/2011

PUBBLICATO DAL 18/07/2011 AL 17/08/2011

IL PROGETTISTA **IL SINDACO** **IL SEGRETARIO
COMUNALE** **IL RESPONSABILE
DEL PROCEDIMENTO**

LEGENDA

	Confine Comunale
	R1 Area con carattere storico
	R2 Aree a capacità insediativa esaurita
	R3 Aree di riordino, completamento e sostituzione
	R4 Aree di nuovo impianto
	RCS-PDR Area di completamento soggetta a Piano di Recupero
	T1 Area destinata ad insediamenti ricettivi e terziari di completamento
	T2-RB Area ricettiva di nuovo impianto e residenziale riservata alla bioarchitettura
	ANSP Area per attrezzature ed impianti sportivi di interesse collettivo di iniziativa privata
	P1 Aree ed impianti produttivi esistenti e confermati
	P2 Aree di nuovo impianto
	IE Area industriale estrattiva
	ANPIL Area naturale protetta di interesse locale

