

PIANO REGOLATORE GENERALE COMUNALE

Ai sensi del 4 comma dell'art.17, Legge Regionale n.56/77 e s.m.i.
Con adeguamento al P.A.I. e alla Legge Regionale n.28/99

3° VARIANTE STRUTTURALE

**AZZONAMENTO AREA PRODUTTIVA
ESISTENTE P1.6 E AREA PRODUTTIVA DI
NUOVO IMPIANTO P2.3**

2006



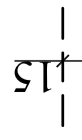
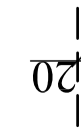
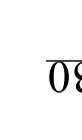
Agg. cartografico 31.10.2006




SCALA 1:2000

8

APPROVATO CON D.G.R. n.35-12226
DEL 28.09.2009

IL PROGETTISTA IL SINDACO IL SEGRETARIO
COMUNALE IL RESPONSABILE
DEL PROCEDIMENTO

-  Limite territoriale di zona omogenea
-  Edifici di particolare pregio ambientale ed architettonico
-  Fascia di rispetto stradale ai sensi del Nuovo Codice della Strada (D.Lgs. 30/04/92 n. 285 e D.Lgs. 10/09/93 n.360)
-  Fascia di rispetto stradale ai sensi del Nuovo Codice della Strada (D.Lgs. 30/04/92 n. 285 e D.Lgs. 10/09/93 n.360)
-  Fascia di rispetto stradale ai sensi del Nuovo Codice della Strada (D.Lgs. 30/04/92 n. 285 e D.Lgs. 10/09/93 n.360)

-  **P1** Aree ed impianti produttivi esistenti e confermati
-  **P2** Aree ed impianti produttivi di nuovo impianto
-  **S.U.E.** Area soggetta a Strumento Urbanistico Esecutivo

Classe II Classe dell' idoneità all'utilizzazione urbanistica - vedi art.41 N.T.A.

E Area verde e di coltivazione agricola

 **VA** Spazi attrezzati per le aree industriali

 Viabilità in progetto

