

PIANO REGOLATORE GENERALE COMUNALE

Al sensi art.17, c.7) della Legge Regionale n.56 del 05 dicembre 1977


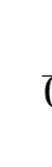

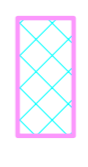




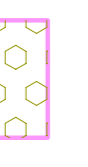





TESTO COORDINATO

9

SCALA 1:2000

AZZONAMENTO AREA PRODUTTIVA ESISTENTE P1.7 E AREE INDUSTRIALI ESTRATTIVE IE2, IE3, IE4

IL PROGETTISTA IL SINDACO IL SEGRETARIO COMUNALE IL RESPONSABILE DEL PROCEDIMENTO

-  Limite territoriale di zona omogenea
-  Fascia di rispetto stradale ai sensi del Nuovo Codice della Strada (D.Lgs. 30/04/92 n. 285 e D.Lgs. 10/09/93 n.360)
-  **P1** Aree ed impianti produttivi esistenti e confermati
-  **P2** Aree ed impianti produttivi di nuovo impianto
-  **S.U.E.** Area soggetta a Strumento Urbanistico Esecutivo
- Classe II** Classe dell'ideoneità all'utilizzazione urbanistica - vedi art.41 N.T.A.
- E** Area verde e di coltivazione agricola
-  **En*** Ambito agricolo di tutela della risorsa estrattiva
-  **VA** Spazi attrezzati per le aree industriali
-  **IE** Area industriale estrattiva
-  **IEf** Area Industriale Estrattiva Edificabile
-  Limite Fascia Fluviale A, L. 18.05.1989 n° 183
-  - - - Limite Fascia Fluviale B, L. 18.05.1989 n° 183
-  - - - Fascia di rispetto fluviale ai sensi dell'art. 29, lett. "b", L.R. del 05/12/77
-  150 Vincolo D. Lgs. 42/2004 e s.m.i.
-  - - - Limite zona estrattiva

