



Carta di sintesi della pericolosità geomorfologica e dell'idoneità all'utilizzazione urbanistica






Scala 1:10'000

Regione Piemonte
Comune di Scarnafigi



Regione	Soggetto attuatore	DATA
Piemonte	Dott. Geol. G. Menato Sede: Loc. Camporosso 17 Frassinio- Via Cavour 36 - 12020 SAMPERE (CN) Cell. 3398171451 Tel. 0172726344 Fax: 0172727211 E-mail: geotecnologia@geotecnologia.it PEC: geotecnologia@pec.sicurezzapostale.it Site: www.geotecnologia.it Recapito: Land Studio-Via Bogliardi 4 - 12038 Savigliano (CN)	Ottobre 2019

Legenda

-  **Classe I:** Aree del territorio esterne alla fascia C del PAI.
-  **Classe II:** Aree del territorio interne alla fascia C ed esterne alla fascia B del PAI e/o comprese nello scenario di pericolosità L del PGR.
-  **Classe IIIa1:** Aree del territorio interne alla fascia B ed esterne alla fascia A del PAI e/o comprese nello scenario di pericolosità M del PGR.
-  **Classe IIIa:** Aree del territorio interne alla fascia A del PAI e/o comprese nello scenario di pericolosità H del PGR.
-  **Confine comunale**

0 500 1000 1500 m

