Variante al PRGC- MICROZONAZIONE SISMICA

Carta geologico - tecnica

Scala 1:10'000

Regione Piemonte

Comune di Scarnafigi

Regione	Soggetto attuatore	Data
Piemonte	Dott. Geol. G. Monzio Sede: Loc. Campofreddo 17 Frazione- Via Caesar 34 - 12020 SAMPEYRE (CN) Cell. 3358171585 Tel.0175/97211 Fax 0175/97211 E-mail geoecos@libero.it PEC: geoecos@epap.sicurezzapostale.it Sito: www.geoecos.it Recapito: Land Studio-Via Reggiani 4 – 12016 Mt. Manghetto (CN)	Febbraio 2019

Legenda

Terreni di copertura

Terreni coesivi noti d'altura antropica

Ghiaie poliche con granulometria ben assortita, sabbia di ghiaia e subordinatamente limi

Ambiente genetico depositionale: pc: piana pedemontana ma: argine/fiume/torrent

Elementi idrogeologici

Profondità ina della falda in aree con sabbie e co ghiaie

Elementi tettonico strutturali

Traccia della sezione geologica rappresentativa del modello del sottosuolo

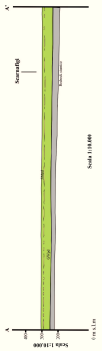

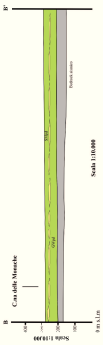

Limite dell'area d'indagine
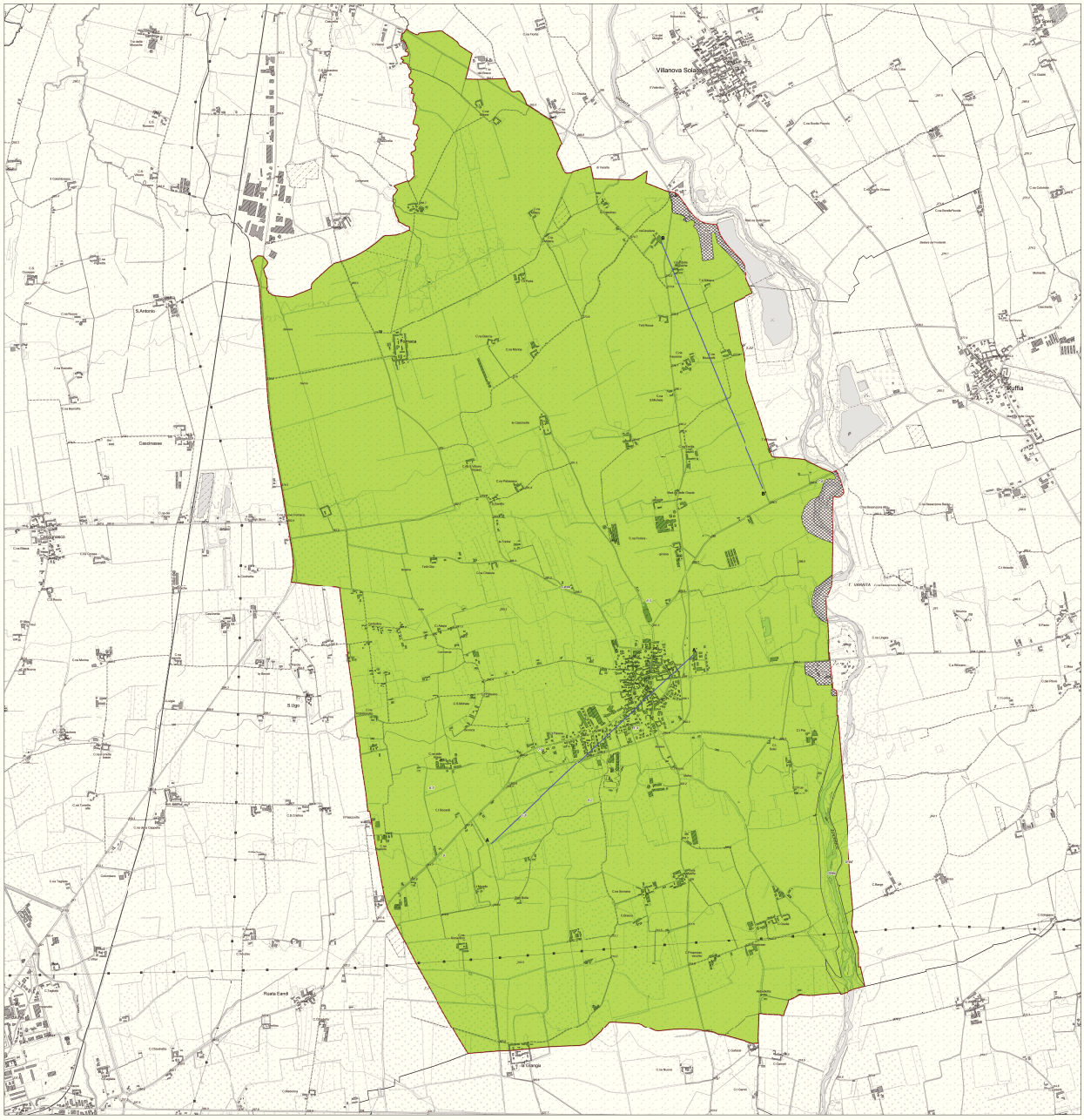
0 200 400 600 800 1000 m