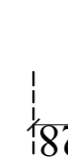





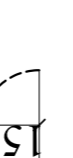
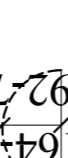
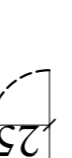






**3° VARIANTE STRUTTURALE**  
**STATO DI FATTO**  
**DEL TERRITORIO COMUNALE**

**2006**    *Agg. cartografico 31.10.2006*    **1**  
 SCALA 1:5000

**APPROVATO CON D.G.R. n.35-12226**  
**DEL 28.09.2009**

IL PROGETTISTA    IL SINDACO    IL RESPONSABILE  
 DEL PROCEDIMENTO  
 COMUNALE

- LEGENDA:**
-  Vincolo alle linee elettriche
  -  Fascia di rispetto stradale ai sensi del Nuovo Codice della Strada (D.Lgs. 30/04/92 n. 285 e D.Lgs. 10/09/93 n.360)
  -  Fascia di rispetto stradale ai sensi del Nuovo Codice della Strada (D.Lgs. 30/04/92 n. 285 e D.Lgs. 10/09/93 n.360)
  -  Fascia di rispetto fluviale ai sensi dell'art. 29, lett. "b", L.R. del 05/12/77
  -  Vincolo Legge 431 dell'8 agosto 1985
  -  Fascia di rispetto cimiteriale
  -  Fascia di rispetto alla Presa Idrica
  -  Fascia di rispetto alle Chiese
  -  Fascia di rispetto al depuratore
  -  Vincolo alle linee elettriche
  -  Limite Fascia Fluviale A. L. 18.05.1989 n° 183
  -  Limite Fascia Fluviale B. L. 18.05.1989 n° 183
  -  Limite Fascia Fluviale C. L. 18.05.1989 n° 183

