

COMUNE DI SCARNAFIGI

**PIANO REGOLATORE
GENERALE COMUNALE**

Ai sensi del 4 comma dell'art.17, Legge Regionale n.56/77 e s.m.i.
Con adeguamento al P.A.I. e alla Legge Regionale n.28/99

**3° VARIANTE STRUTTURALE
AZZONAMENTO AREA PRODUTTIVA
ESISTENTE P1.8**

2006


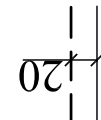






Agg. cartografico 31.10.2006

SCALA 1:2000

10

APPROVATO CON D.G.R. n.35-12226
DEL 28.09.2009

IL PROGETTISTA IL SINDACO IL SEGRETARIO COMUNALE IL RESPONSABILE DEL PROCEDIMENTO

-  Limite territoriale di zona omogenea
-  Fascia di rispetto stradale ai sensi del Nuovo Codice della Strada (D.Lgs. 30/04/92 n. 285 e D.Lgs. 10/09/93 n.360)
-  Fascia di rispetto stradale ai sensi del Nuovo Codice della Strada (D.Lgs. 30/04/92 n. 285 e D.Lgs. 10/09/93 n.360)
-  **P1** Aree ed impianti produttivi esistenti e confermati
-  **S.U.E.** Area soggetta a Strumento Urbanistico Esecutivo
- Classe I Classe dell'idoneità all'utilizzazione urbanistica - vedi art.41 N.T.A.
- E** Area verde e di coltivazione agricola
-  **VA** Spazi attrezzati per le aree industriali
-  **Y** Accesso regolamentato - vedi art.29 N.T.A.
-  Vincolo all'uso agricolo - "Sistema di terreni di interesse regionale" (artt.18, 18/bis e 18/ter del PTR)

